



GOBIERNO DE LA  
CIUDAD DE MÉXICO



CETRAM

ADMINISTRACIÓN PÚBLICA DE LA CIUDAD DE MÉXICO

ÓRGANO REGULADOR DE TRANSPORTE

## **CENTROS DE TRANSFERENCIA MODAL**

**BASES DE INVITACIÓN RESTRINGIDA PARA LA ELABORACIÓN  
DEL PROYECTO EJECUTIVO DEL CETRAM INDIOS VERDES, EN  
CUMPLIMIENTO AL CONVENIO DE APOYO FINANCIERO (CAF)  
PARA LA INVERSIÓN DEL PROYECTO “CORREDORES MEXIBÚS  
4 INDIOS VERDES-ECATEPEC-HÉROES DE TECÁMAC” A  
TRAVÉS DEL BANCO NACIONAL DE OBRAS Y SERVICIOS  
PÚBLICOS, S.N.C.**

**ORT-CETRAM-IR-001-2019**

**ANEXO 2. TÉRMINOS DE REFERENCIA**

**ANEXO 2.4 Planos del estado actual y Proyecto  
Conceptual**

**JULIO 2019**

Avenida del Taller 17, Col. Álvaro Obregón,  
Alcaldía Venustiano Carranza, C.P. 15990 Ciudad de México

✓



**PROYECTO**

1. Nombre del Proyecto: **SEMA 7000**  
 2. Ubicación: **Av. Anillo Periférico, Suroeste**  
 3. Tipo de Proyecto: **Rehabilitación y Ampliación**  
 4. Fecha de Emisión: **15 de Julio de 2015**  
 5. Versión: **01**

**AGENCIAS PARTICIPANTES**

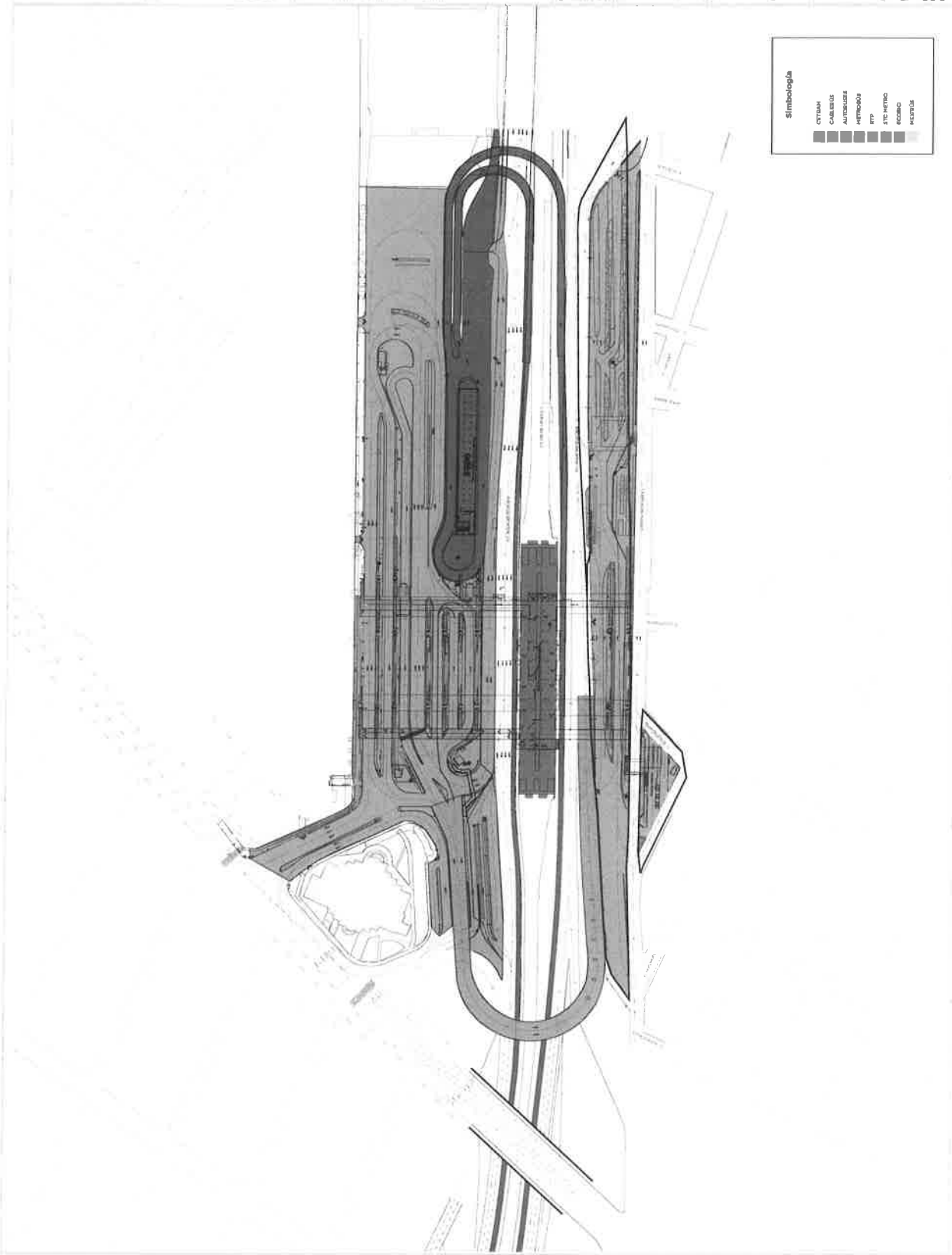
ATR - ATR - ATR - ATR - ATR  
 SEMOMI - SEMOMI - SEMOMI - SEMOMI - SEMOMI  
 ATR - ATR - ATR - ATR - ATR  
 SEMOMI - SEMOMI - SEMOMI - SEMOMI - SEMOMI

**AGENCIAS PARTICIPANTES Y CONTACTOS**

ATR - ATR - ATR - ATR - ATR  
 SEMOMI - SEMOMI - SEMOMI - SEMOMI - SEMOMI  
 ATR - ATR - ATR - ATR - ATR  
 SEMOMI - SEMOMI - SEMOMI - SEMOMI - SEMOMI

**AGENCIA PARTICIPANTE**

ATR - ATR - ATR - ATR - ATR  
 SEMOMI - SEMOMI - SEMOMI - SEMOMI - SEMOMI  
 ATR - ATR - ATR - ATR - ATR  
 SEMOMI - SEMOMI - SEMOMI - SEMOMI - SEMOMI



**Simbología**

■	CITAM
■	CABLEBUS
■	AUTOLINEA
■	METROBUS
■	ETP
■	ETC METRO
■	ACCESO
■	PLAZA

✓



Ubicación

INDICADOR	VALOR
Superficie Total	10,000 m <sup>2</sup>
Superficie Construida	5,000 m <sup>2</sup>
Superficie Verde	2,000 m <sup>2</sup>
Superficie de Estacionamiento	1,000 m <sup>2</sup>
Superficie de Servicios	1,000 m <sup>2</sup>

**Figuras Gráficas y Complementarias**  
 1. Plano de Ubicación  
 2. Plano de Parcelación  
 3. Plano de Distribución de Servicios  
 4. Plano de Distribución de Espacios Verdes  
 5. Plano de Distribución de Estacionamiento  
 6. Plano de Distribución de Servicios Públicos

**ALBERTO**  
 Director General de Planeación Urbana y Desarrollo Urbano  
 Calle Frenetón Sur y Avenida Lázaro Cárdenas  
 México, Frenetón Sur y Avenida Lázaro Cárdenas  
 Dirección de Planeación Urbana y Desarrollo Urbano  
 Oficina de Planeación Urbana y Desarrollo Urbano

**ÁMBITO PLANO DE ESTADO Y RUTAS ACTUALES**  
 Escala: 1:1000  
 Fecha: Julio 2014  
 Establecimiento: SEMOMI



*Handwritten signature or mark.*



Escuela de Arquitectura

PROYECTO DE ARQUITECTURA Y URBANISMO

**TÍTULO:** Proyecto de Arquitectura y Urbanismo del Centro de Transparencia y Justicia

**UBICACIÓN:** Calle Reforma y Calle Juárez, Ciudad de México

**CLIENTE:** Secretaría de Gobernación

**FECHA:** Agosto 2013

APROBACIONES Y COLABORACIONES

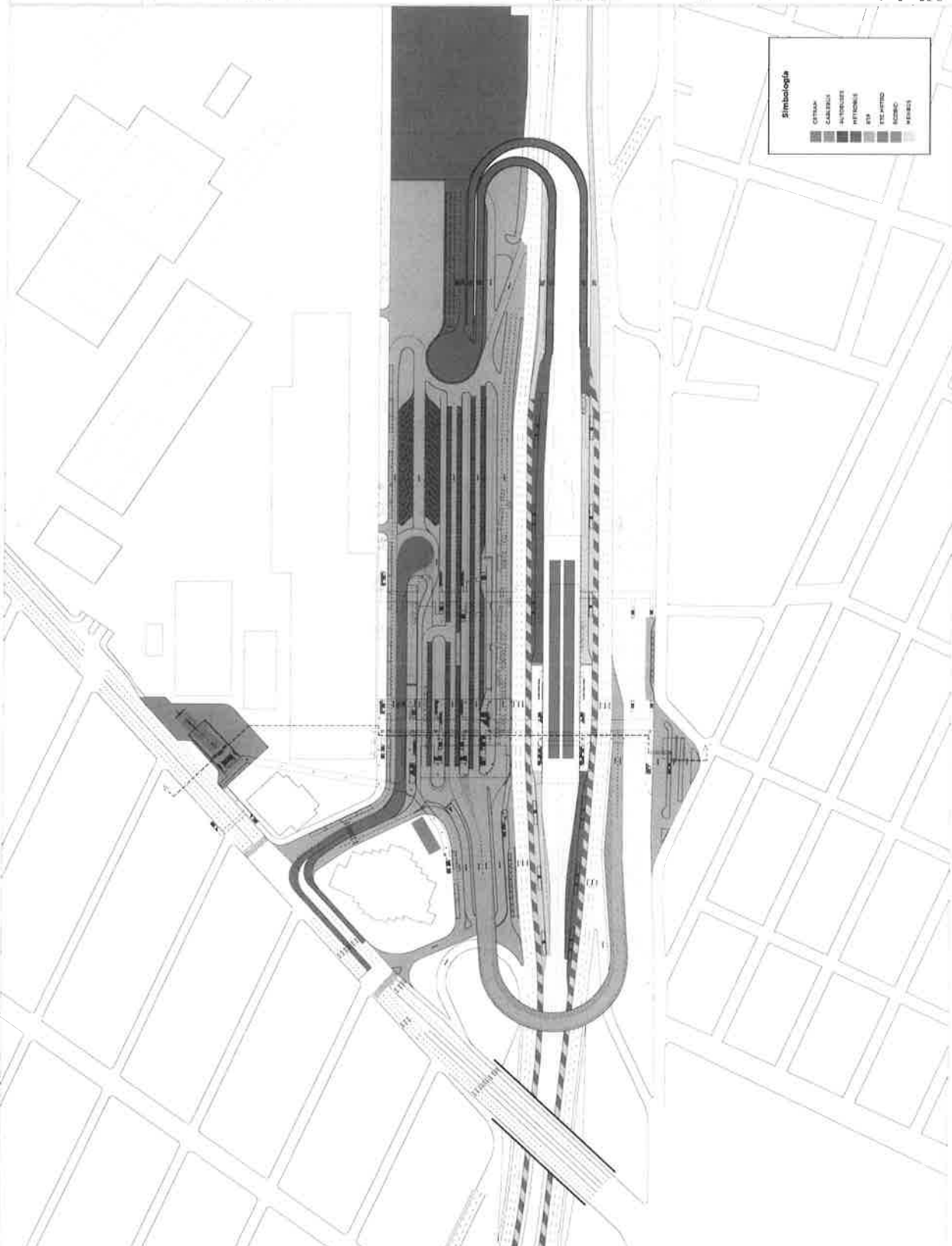


Arq. Carlos Sánchez Aranda  
 Arq. Eduardo A. López  
 Arq. Gabriela Rodríguez  
 Arq. Juan Carlos Rodríguez  
 Arq. María del Rocío Rodríguez  
 Arq. Patricia Rodríguez  
 Arq. Rafael Rodríguez  
 Arq. Roberto Rodríguez  
 Arq. Sergio Rodríguez  
 Arq. Valeria Rodríguez

**ÁREA:** PUNTA SUR ADMINISTRATIVA, COMERCIAL.  
**NO. DE PLANTAS:** 1  
**ESCALA:** 1:200  
**FECHA:** JUNIO 2013  
**CALLE PRINCIPAL:** CALLE JUÁREZ

**Simbología**

- ESTRADA
- CALLEJÓN
- INTERSECCIÓN
- ESTACION
- AVENIDA
- PROYECTO
- RETIRO
- SEÑALIZACIÓN
- ÁREAS VERDES



Handwritten mark resembling a stylized 'A' or 'E'.



**Tabla de Contenido**

1. Introducción	2. Descripción del Proyecto	3. Objetivos	4. Metodología	5. Resultados	6. Conclusiones
-----------------	-----------------------------	--------------	----------------	---------------	-----------------

**Aplicaciones y Características**

- **CEMEX** (Cemento)
- **ITC** (Ingeniería de Tráfico)
- **MB** (Módulo de Búsqueda)
- **RP** (Red de Planificación)

**MEXICOLIBRO**

**Autores**

Autor: [Nombre] | Fecha: [Fecha]  
 Revisor: [Nombre] | Fecha: [Fecha]

**Centro de Transparencia Radical "TODOS VERDADEROS"**

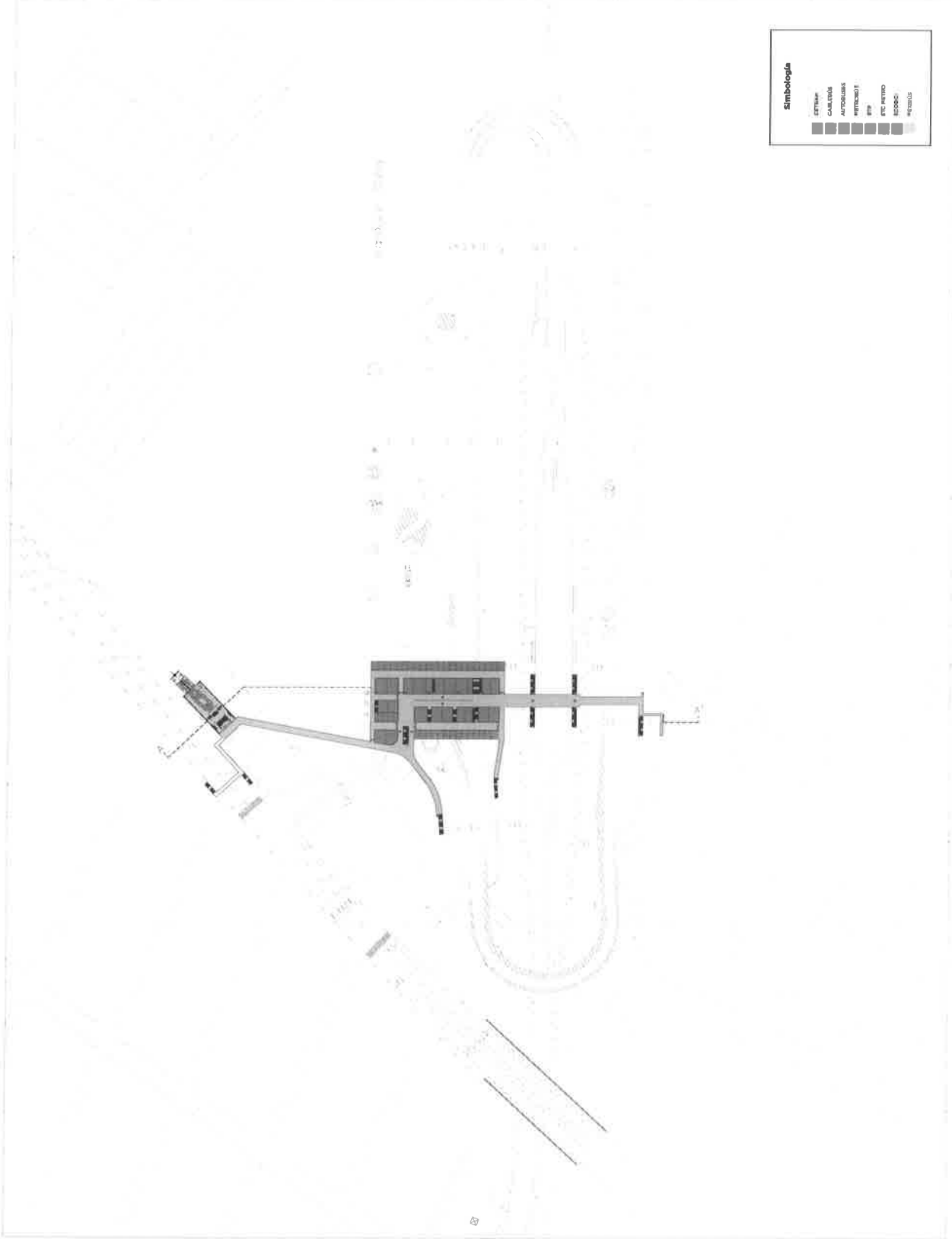
Calle de Obispos de la Ciudad de México  
 Del Casco Histórico del Centro Histórico  
 Alrededor de la Plaza de la Constitución

Av. [Nombre] | No. [Número] | Colonia [Nombre] | Ciudad de México  
 Cód. Postal: [Código Postal]

**Logo:** [Logo] | **Clave:** [Clave] | **Mapa:** [Mapa]  
**Estado:** [Estado] | **Acción:** [Acción] | **ITC:** [ITC] | **Autores:** [Autores]

**Escala:** [Escala] | **Formato:** [Formato] | **Autores:** [Autores]

**Estado gráfico**



**Simbología**

- [Símbolo] CARRILES
- [Símbolo] CALLES
- [Símbolo] AUTOPUESTOS
- [Símbolo] METROSTACIÓN
- [Símbolo] ITC
- [Símbolo] ITC METRO
- [Símbolo] MODULO
- [Símbolo] METROBUS



**Integración**

Elemento	Descripción
Área de Intervención	...
...	...

**Legenda**

...	...
...	...

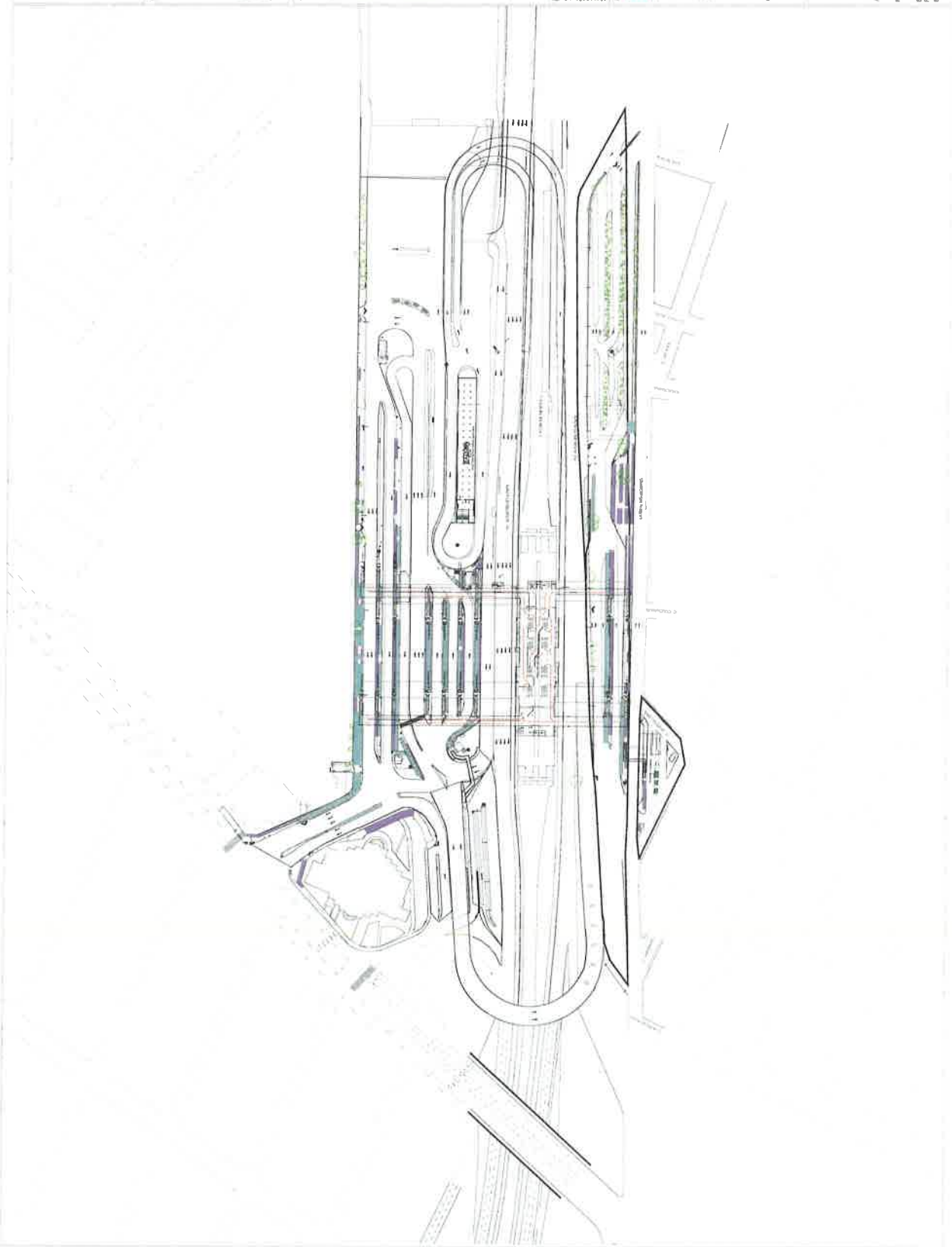
**Escala**

...	...
...	...

**Alfabetización y Certificación**

Logo: **SECTRA** **ETC** **MB** **TP** **AMC** **GU**

**Centro de Transparencia Social**  
A: ...  
...





Dirección de Tránsito y Circulación  
 Dirección de Operación y Control de Tránsito  
 Dirección de Planificación y Estudios de Tránsito

**Área de Operación**  
 Área de Operación de la Ciudad de México  
 Área de Operación de la Ciudad de México  
 Área de Operación de la Ciudad de México

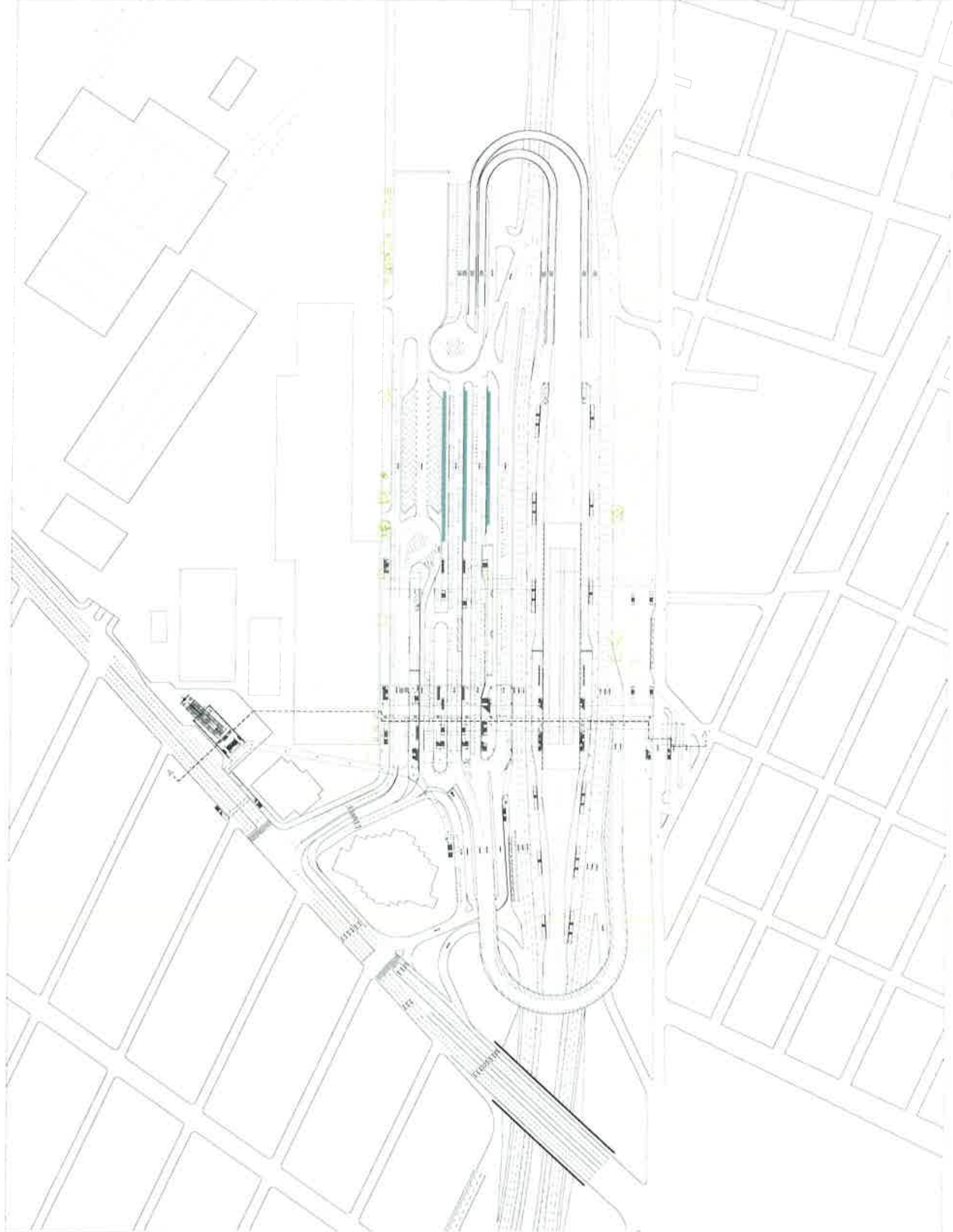
**Agencia Operadora**  
 Agencias Operadoras  
 Agencias Operadoras  
 Agencias Operadoras



**Alcaldía**  
 Alcaldía  
 Alcaldía  
 Alcaldía

**Centro de Transparencia Social**  
 Centro de Transparencia Social  
 Centro de Transparencia Social  
 Centro de Transparencia Social

**Mapa**  
 Mapa  
 Mapa  
 Mapa



✓




GOBIERNO DE LA  
ESTADO DE MEXICO

**SEMOMI ORT**

Jefe del Gobierno de la Ciudad de México  
Dr. Claudia Sheinbaum Pardo  
Bosque de las Palmas, Cuernavaca  
Coordinador del Centro Operativo de Transporte  
Calle de la Libertad



Señalización



Nombre del Proyecto:

Nombre del Proyecto:	
Fecha:	
Autores:	
Revisores:	
Escalado:	
Estado:	
Proyecto:	
Objetivo:	
Justificación:	
Beneficiarios:	
Impacto:	
Riesgos:	
Conclusiones:	

Administración y Coordinación:

- SEMOMI
- SEMOMI
- SEMOMI
- SEMOMI

MEXICO SILU

Autores:

Equipo de Trabajo:

Equipo de Trabajo:

Equipo de Trabajo:

Autores:

Equipo de Trabajo:







Ubicación



Corte A-A'

**Simbología**

- CITEB
- CALLES
- AUTOLINEAS
- ESTACIONES
- RTP
- RTO METRO
- ESTACIONES
- VEHICULOS

Escala: 1:500  
 Fecha: Julio 2018  
 Estado: Final



Autor: [Name]  
 Dirección: [Address]  
 Teléfono: [Phone Number]

Centro de Transparencia Social  
 "MÚLTIPLE VISIONES"  
 Av. [Address]  
 Ciudad de México

Av. [Address]  
 Estado: [State]  
 Fecha: [Date]  
 Estado: [Status]

✓